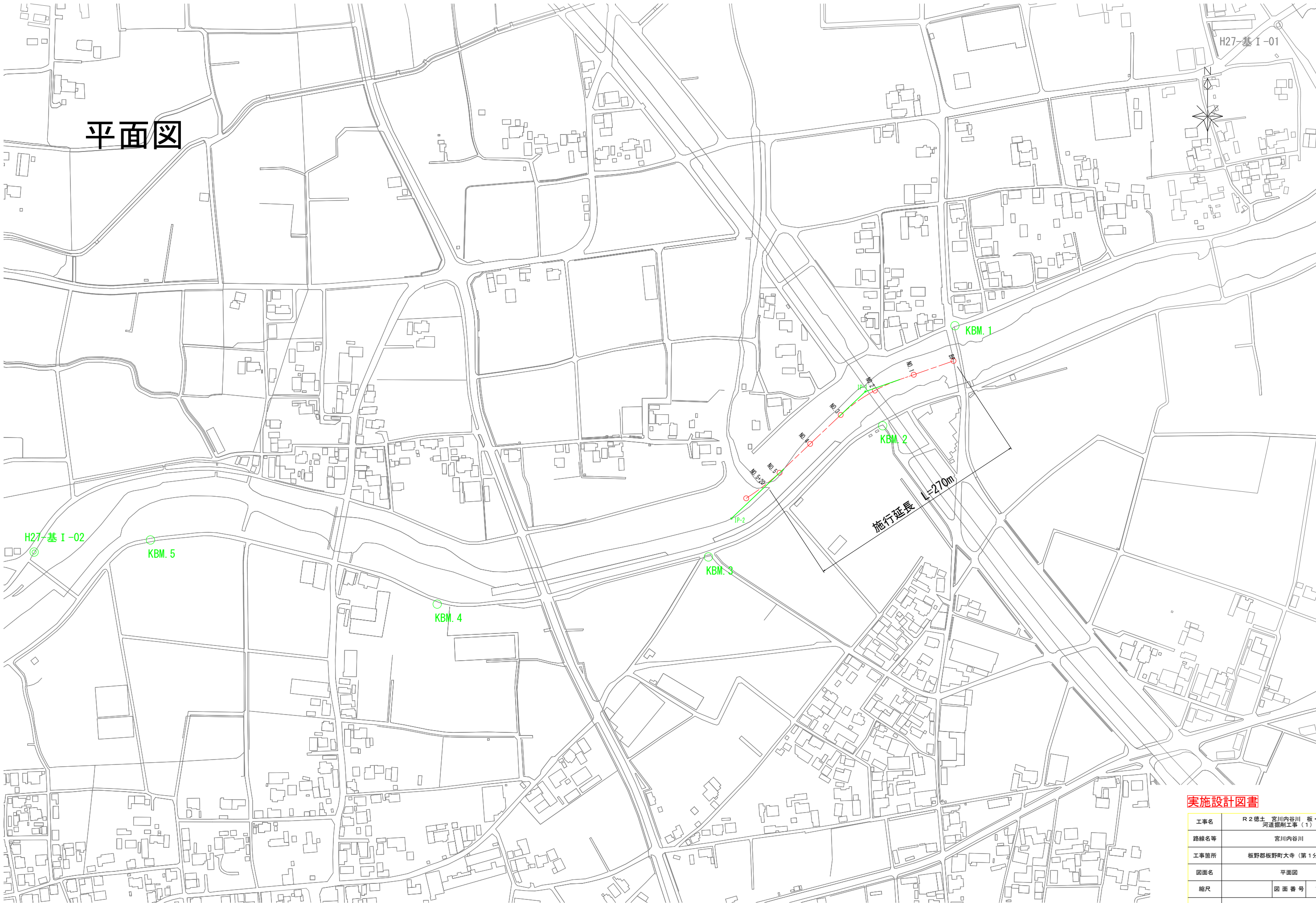
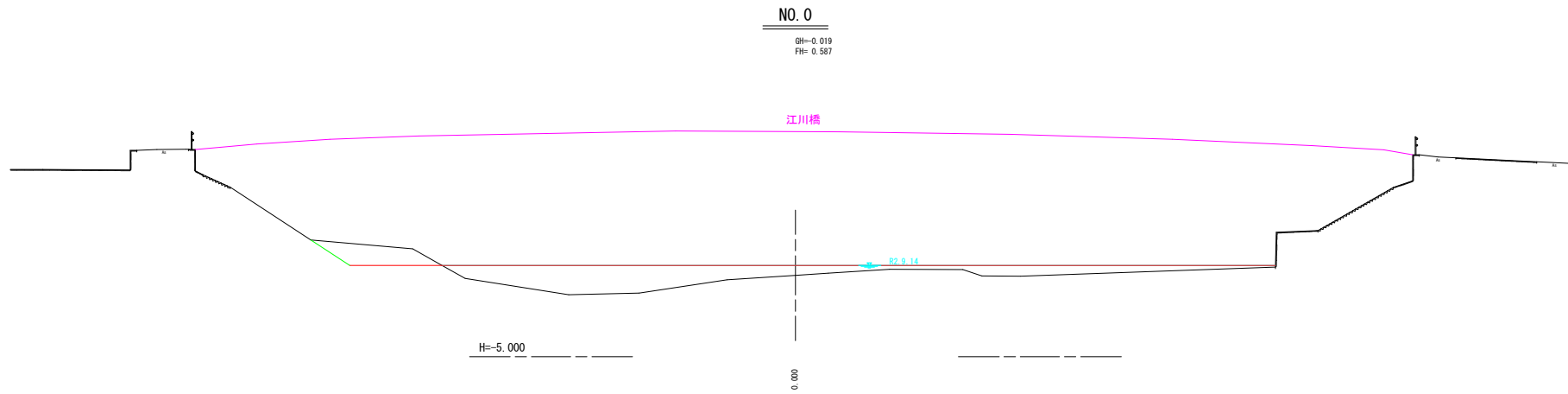


平面図

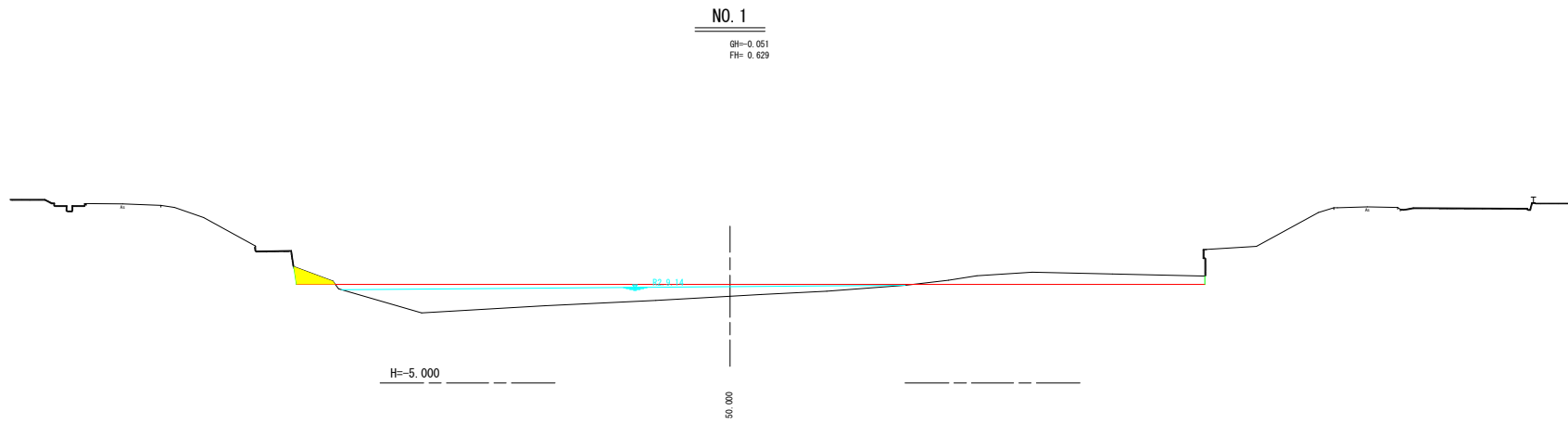


実施設計図書

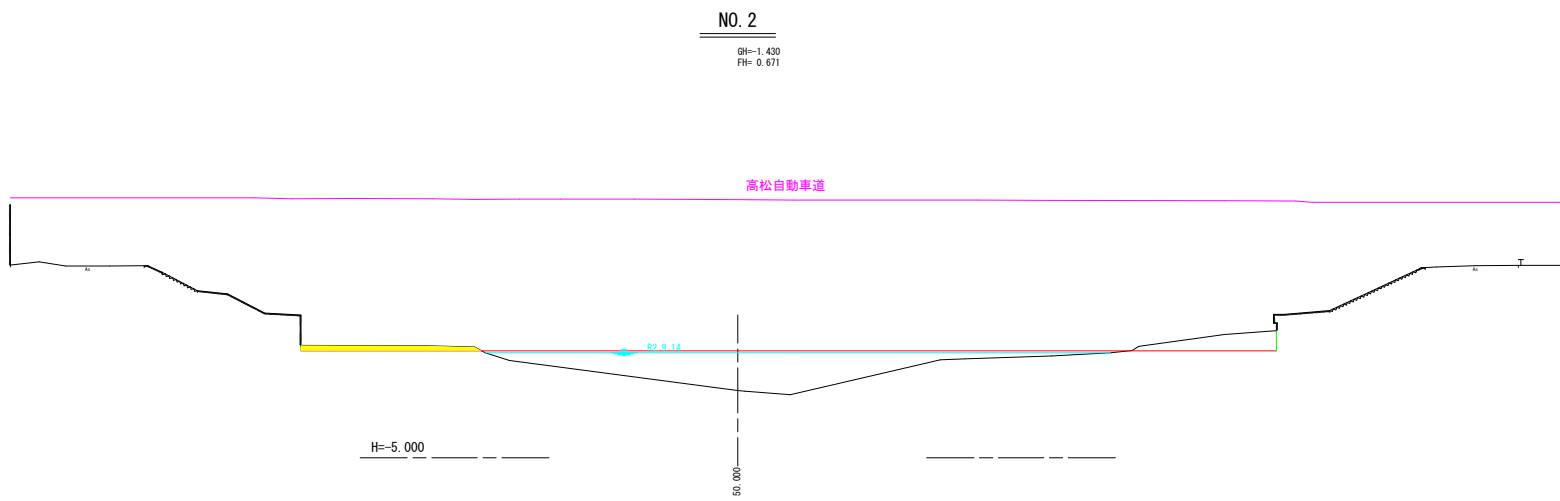
工事名	R2徳土 宮川内谷川 板・大寺 河道掘削工事（1）		
路線名等	宮川内谷川		
工事箇所	板野郡板野町大寺（第1分割）		
図面名	平面図		
縮尺	図面番号	1	／ 4
会社名			
事業者名	徳島県東部県土整備局（徳島庁舎）		



名称	土	工	m2
	左岸	右岸	



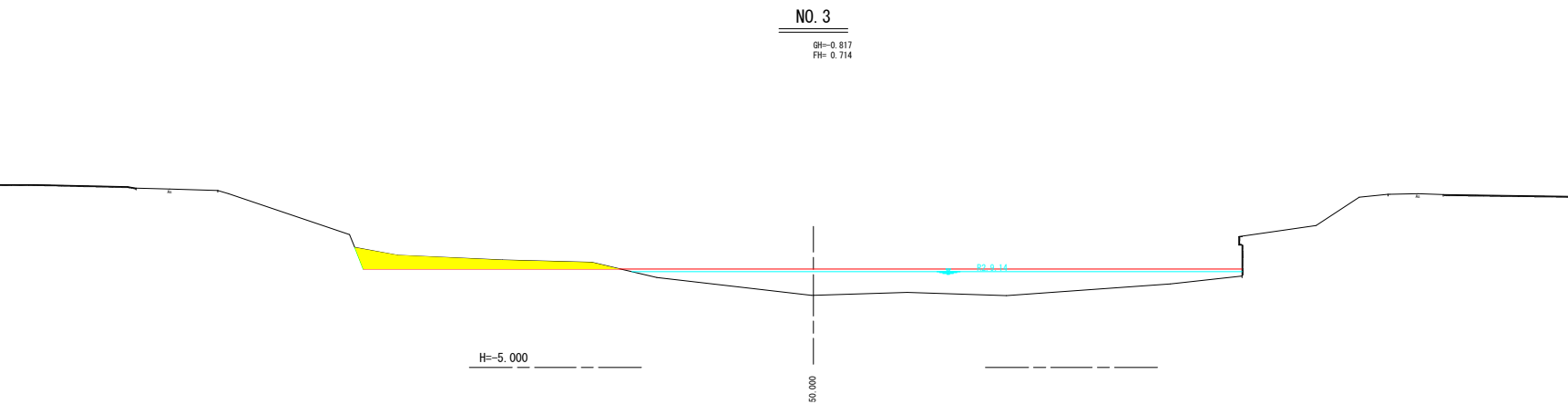
名称	土	工	m2
	左岸	右岸	
	1.28		



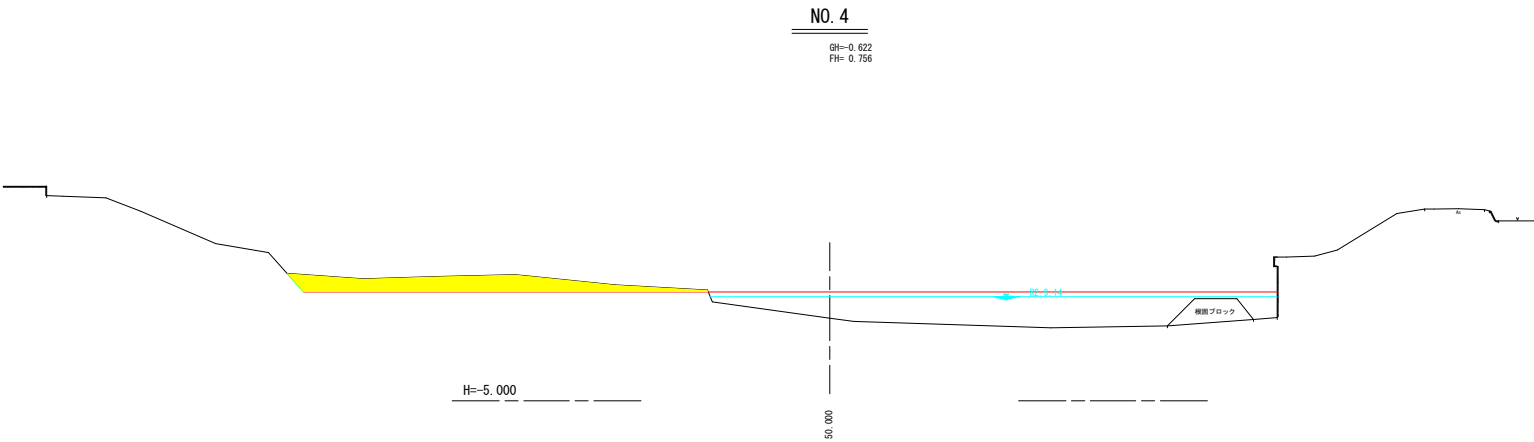
名称	土	工	m2
	左岸	右岸	
	2.43		

実施設計図書

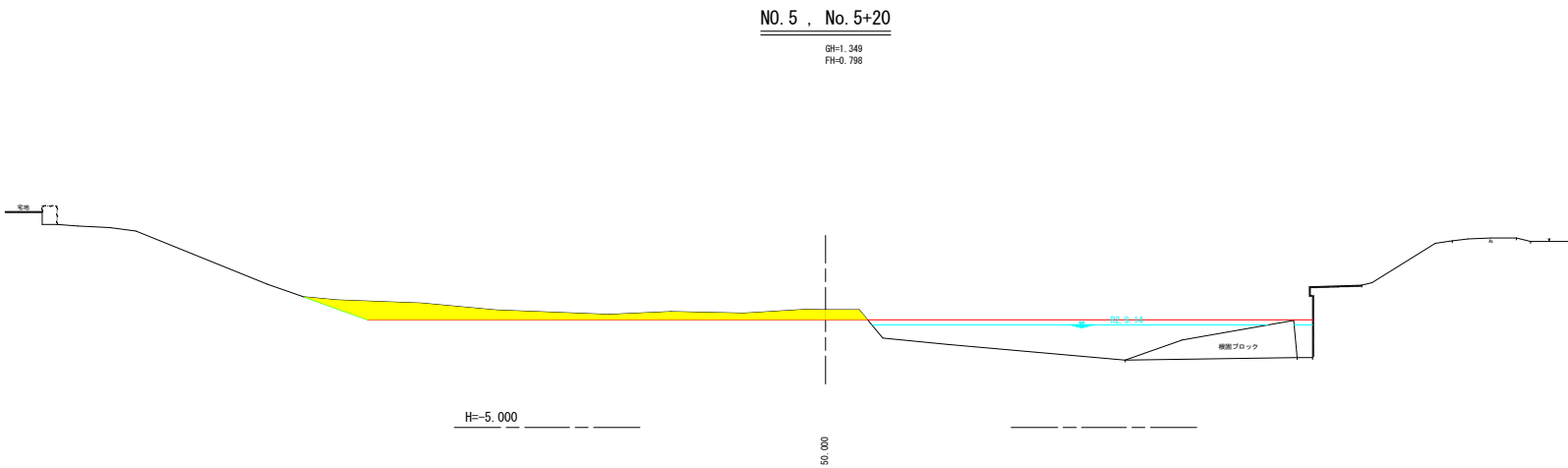
工事名	R 2 徳土 宮川内谷川 板・大寺 河道掘削工事 (1)			
路線名等	宮川内谷川			
工事箇所	板野郡板野町大寺 (第 1 分割)			
図面名	横断面 1			
縮尺	1/200	図 面 番 号	3	／ 4
会社名				
事業者名	徳島県東部県土整備局 (徳島庁舎)			



名称	土	工	m ²
	石岸	石岸	8.88



名称	土	工	m ²
	石岸	石岸	14.14



名称	土	工	m ²
	石岸	石岸	15.81

実施設計図書

工事名	R 2 徳土 宮川内谷川 板・大寺 河道掘削工事 (1)		
路線名等	宮川内谷川		
工事箇所	板野郡板野町大寺 (第 1 分割)		
図面名	横断面 2		
縮尺	1/200	図 面 番 号	4 / 4
会社名			
事業者名	徳島県東部県土整備局 (徳島庁舎)		